

Alluvione di Milazzo 22 novembre 2011

Possibilità di impiego tecnico dei rilievi filmati dell'evento



Milazzo

Messina

Via Botteghelle



Via Botteghelle



Reporter A

Name reporter A: mary.g
Latitudine: 38° 10' 29.06" N
Longitudine: 15° 15' 3.98" E
Via botteghelle, sn
Time: non fornito

http://www.youreporter.it/video/22_11_11_via_Botteghelle_milazzo



Via Botteghele



Reporter A

Angolo di visuale
del reporter



visuale verso valle



visuale verso valle

Stima velocità di flusso



$$T_{\text{finale}} - T_{\text{iniziale}} \approx 3 \text{ secondi}$$



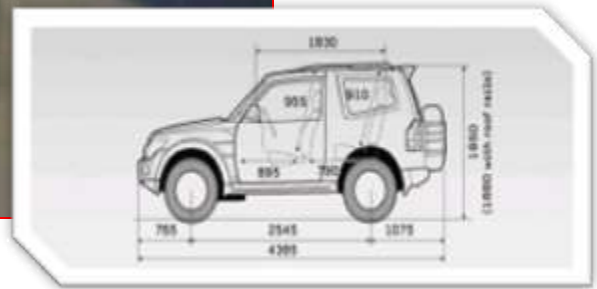
$$V \approx 3.5 \text{ m/s}$$



Stima altezza idrica ≈ 100 cm



Mitsubishi Pajero Sport



©2011 Google - Segnale (un)tradizionale



Reporter B

Name reporter B: DenyCobain

Latitudine: 38° 10' 39.30" N

Longitudine: 15° 14' 53.70" E


Zona Fiumarella: Via Botteghele/Via Sardegna

Time: non fornito

<http://www.youtube.com/watch?v=Sil2vcHe6ig&feature=related>



Reporter B



Stima velocità di flusso




$$T_{\text{finale}} - T_{\text{iniziale}} = 2 \text{ secondi}$$



$$V \approx 4 \text{ m/s}$$

Stima altezza idrica ≈ 30 cm



altezza ≈ 10 cm

Ringraziamenti

- www.google.it
- www.youtube.it
- www.youreport.it
- cars-directory.net
- mary.g
- DenyCobain